

Factura Pequeño Contribuyente

LESBIA CAROLINA, HERRERA FRANCO

Nit Emisor: 12109711

LESBIA CAROLINA HERRERA FRANCO

MANZANA B COLONIA PRADOS DE VILLA HERMOSA LOTE 5, zona 7,
San Miguel Petapa, GUATEMALA

NIT Receptor: 3440958

Nombre Receptor: INSTITUTO GEOGRAFICO NACIONAL, INGENIERO
ALFREDO OBIOLS GOMEZ

Dirección comprador: AVENIDA LAS AMÉRICAS 5-76 ZONA 13, CIUDAD

NÚMERO DE AUTORIZACIÓN:

D8C9CBC3-B71F-4C52-B597-FE8E3BDDE8AB

Serie: D8C9CBC3 Número de DTE: 3072281682

Numero Acceso:

Fecha y hora de emisión: 31-ago-2024 09:29:07

Fecha y hora de certificación: 01-ago-2024 09:29:07

#No	B/S	Cantidad	Descripcion	Precio/Valor unitario (Q)	Descuentos (Q)	Otros Descuentos(Q)	Total (Q)	Impuestos
1	Servicio	1	Pago de honorarios por servicios técnicos prestados al Instituto Geográfico Nacional, Ingeniero Alfredo Obiols Gómez del Ministerio de Agricultura, Ganadería y Alimentación durante el período correspondiente del 01 de agosto de 2024 al 31 de agosto de 2024, según Contrato Administrativo número. 2024-202-1-3-6, Acuerdo Ministerial de Aprobación número RH-029-202-1-2024.	9,000.00	0.00	0.00	9,000.00	
TOTALES:					0.00	0.00	9,000.00	

CANCELADO


* No genera derecho a crédito fiscal

Datos del certificador

Superintendencia de Administracion Tributaria NIT: 16693949

Razón: que se registra para hacer constar que la factura que precede, serie D8C9CBC3, número de DTE 3072281682 de fecha 31 de agosto de 2024; emitida por LESBIA CAROLINA HERRERA FRANCO, ampara el pago por servicios técnicos; correspondiente al mes de AGOSTO del año 2024, según contrato número 2024-202-1-3-6 y Acuerdo Ministerial de Aprobación número RH-029-202-1-2024, Conste. Guatemala, 31 de agosto de 2024.



(f) 
Lesbia Carolina Herrera Franco
DPI: 2405583591901

(f) 
Firma y sello del Responsable de la
VERIFICACIÓN DE LOS SERVICIOS CONTRATADOS
Instituto Geográfico Nacional

(f) 
Ing. Agr. Daunno Walther Chew Dávila
Director
Instituto Geográfico Nacional -IGN-



"Contribuyendo por el país que todos queremos"

NIT que Realizó la Consulta: 12109711

 <small>SUPERINTENDENCIA DE ADMINISTRACIÓN TRIBUTARIA</small>		Identificador Documento del Verificador Integrado No: 1722526663813	Fecha de Generación: Aug 1, 2024, 9:37 AM
Detalle de Documentos			
Tipo Documento:	FEL		
Fecha Emisión:	31/08/2024 09:29:07		
Emisor:	12109711		
Agente de Retención:	No es agente de retención.		
Establecimiento:	LESBIA CAROLINA HERRERA FRANCO		
Receptor:	3440958-INSTITUTO GEOGRAFICO NACIONAL, INGENIERO ALFREDO OBIOLS GOMEZ		
Monto Total:	GTQ GTQ 9000.000000		
No. de Acceso:	0		
Autorización:	D8C9CBC3-B71F-4C52-B597-FE8E3BDDE8AB		
Serie:	D8C9CBC3		
Número del DTE:	3072281682		
Acuse de recibido:	FCID202420240801T09:29:0806:00D8C9CBC3B71F4C52B597FE8E3BDDE8AB		
Fecha de la consulta:	01/08/2024 09:37:32		
Estado:	Activo		



SITUACIÓN DEL CONTRIBUYENTE:

NO PRESENTA INCUMPLIMIENTOS

AI 01/08/2024 09:37:45



CONTRIBUYENTE Y/O EMISOR	
NIT	12109711
NOMBRE	LESBIA CAROLINA, HERRERA FRANCO
RESUMEN	
TIPO DE INCUMPLIMIENTO	
¡FELICITACIONES! NO PRESENTA INCUMPLIMIENTOS TRIBUTARIOS	
El no presentar incumplimientos, no garantiza que el contribuyente pueda obtener la "Solvencia Fiscal", ya que el proceso de emisión de la misma, considera otras obligaciones no incluidas en el Verificador Integrado.	

Para actualizar tus Datos de RTU, así como verificar el detalle de las declaraciones presentadas puedes hacerlo en Agencia Virtual ingresando Usuario y Contraseña, si aún no tienes tu contraseña, ingresa a <https://portal.sat.gob.gt/portal/> selecciona Agencia Virtual en la opción "Solicitar Usuario", luego preséntate a una Agencia u Oficina Tributaria o llama al Contac Center de la SAT, teléfono 1550.



Verifique la validez de la presente consulta

INFORME MENSUAL DE ACTIVIDADES REALIZADAS

No. Contrato Administrativo		2024-202-1-3-6
No. de Acuerdo Ministerial de Aprobación de Contrato		RH-029-202-1-2024
Tipo de Servicios:		Técnicos
Nombres y apellidos de la persona contratista:		Lesbia Carolina Herrera Franco
Plazo de contratación	Del: 03/01/2024	Al: 31/08/2024
Período de este Informe:	Del: 01/08/2024	Al: 31/08/2024
Monto a pagar: Nueve mil quetzales		9,000.00
Prestados en:		Instituto Geográfico Nacional, Ingeniero Alfredo Obiols Gomez

Señor Ministro de Agricultura, Ganadería y Alimentación:


A continuación, se detallan las actividades y avances gestionados durante el periodo de la contratación:

Descripción de actividades según TDR	Informe de actividades Realizadas	Avance	
		Cuantitativo	Cualitativo
1) Servicios técnicos para colaborar en el proceso de digitalización y vectorización cartografía básica escala 1:25,000, así como en la elaboración de bases de datos cartográficos de mapas urbanos de ciudades a diferentes escalas.	Colaboré con la actualización de EDIF_P (escuelap, iglesiap, hospitalp, fincaap) cualquier otro edificio de punto,etc.), ACM_P (torrep, tanquep, piscinap, pozo, patio_cafep, mina_activap, corralp, etc.), ANM_P (nacimiento siguanp, pozo natural etc.), ALT_P (control_horizp, elev_p, bmp, ect. para la base de datos a escala 1: 25,000 de las hojas 1960-1-1, 1960-1-2, 1960-1-3 y 1960-1-4 (CHICHICASTENANGO 1: 50,000), grilla de 5' x 7.5'. para los cuatro frame (límites de hojas). con el apoyo de las especificaciones del manual 3AA para elaboración de Cartografía a diferentes escalas.	65 %	En proceso
	Colaboré con iniciar la edicion de la información de formato Shape a Adobe Illustrator exportando el limite del área de trabajo, vegetacion (bosque, matorral, arboles disperos, claros, viveros plantaciones) dandoles su respectiva simbología del mapa urbano de la cabecera departamental de Mazatenango; según especificaciones para mapas de gráficos de ciudad PS/3CB/301.	65 %	
2) Servicios técnicos para colaborar en la elaboración de bases de datos vectoriales de acuerdo a especificaciones técnicas para datos vectoriales de alta resolución (HRVD).	Colaboré con el proceso cartográfico correcciones a la base de datos actualizada de Chacalté según errores detectados con el software GAIT; continuar con el traslado de la información shapex actualizados a la base de datos TRD4v6 39 LAYERS DE PUNTO, 32 layers de linea y 60 layers Área todas con sus respectivas sub capas para ser revisadas por el programa GAIT 29 para la hoja Río Hondo E756G70442 Ancho < 25 m. o Hito. o (necesario para completar la red de componentes) o (para establecer conectividad).	65 %	En proceso

3) Servicios técnicos para colaborar en la revisión de procesos y avances de la información que se genere para el cumplimiento del Plan Operativo Anual.	Colaboré con la elaboración del control de avances de las actividades del personal de la división correspondiente para el mes de agosto según POA 2024.	75 %	En proceso
4) Servicios técnicos para colaborar en estandarización de criterios de acuerdo a especificaciones técnicas para la elaboración de cartografía a diferentes escalas.	Colaboré con la unificación de criterios para la utilización de la impresora 3d y equipo Palette 2, que servirá para la representación del terreno en tres dimensiones.	100 %	Finalizado
5) Otras actividades relacionadas con el servicio contratado o que le sean asignadas por la autoridad superior.	Elaboración de estíquer del código QR del formulario de reclamos y quejas. Impresión de los planos de evacuación y planos de recomendaciones en formato A3 para dar respuesta al PIR 2024. Atención al personal representante de Nacional Geospatial Agencia. (NGA). Asistencia a reuniones en representación de la Jefatura de Cartografía. Participar en la comisión 3era fase para la base de datos 1:25,000 de la hoja 1:50,000 Asunción Mita	100 %	Finalizado

El presente informe describe lo actuado por la suscrita en cumplimiento a las actividades desarrolladas durante el periodo de la contratación, y acorde a los términos de referencia de la misma.

Atentamente,

(f) 
 Leslie Carolina Herrera Franco
 DPI: 2405583591901
 Celular: 58977279

Se hace constar que las actividades descritas en este informe responden a lo estipulado en el contrato administrativo y sus respectivos términos de referencia, y se encuentran recibido de conformidad, por lo que autorizo a quién corresponda, para que procedan al trámite de pago de los honorarios correspondientes.

(f) 
 Ing. Marcos Osvaldo Silva Carrillo
 JEFE DE DIVISION DE CARTOGRAFIA
 Instituto Geográfico Nacional
 Firma y sello del Responsable de la
 Verificación de los Servicios Contratados

(f) 
 Ing. Agr. Daunno Walther Chew Dávila
 Director
 Instituto Geográfico Nacional -IGN-

INFORME FINAL DE ACTIVIDADES REALIZADAS

No. Contrato Administrativo		2024-202-1-3-6
No. de Acuerdo Ministerial de Aprobación de Contrato		RH-029-202-1-2024
Tipo de Servicios:		Técnicos
Nombres y apellidos de la persona contratista:		Lesbia Carolina Herrera Franco
Plazo de contratación	Del: 03/01/2024	Al: 31/08/2024
Período de este Informe:	Del: 03/01/2024	Al: 31/08/2024
Monto a pagar: Setenta y un mil cuatrocientos diecinueve quetzales con 35/100		71,419.35
Prestados en:		Instituto Geográfico Nacional, Ingeniero Alfredo Obiols Gómez

Señor Ministro de Agricultura, Ganadería y Alimentación:

A continuación, se detallan las actividades y avances gestionados durante el periodo de la contratación:

Descripción de actividades según TDR	Informe de actividades Realizadas	Avance	
		Cuantitativo	Cualitativo
1) Servicios técnicos para colaborar en el proceso de digitalización y vectorización cartografía básica escala 1:25,000, así como en la elaboración de bases de datos cartográficos de mapas urbanos de ciudades a diferentes escalas.	Colaboré en la actualización de la base de datos a escala 1: 25,000 de las hojas 1960-1-1, 1960-1-2, 1960-1-3 y 1960-1-4 (CHICHICASTENANGO 1: 50,000), grilla de 5' x 7.5'. para los cuatro frame (límites de hojas) . con el apoyo de las especificaciones del manual 3AA para elaboración de Cartografía a diferentes escalas.	65 %	En proceso
	Colaboré con digitalización, actualización de la base de datos para el Mapa Urbano de Mazatenango a escala 1:10000 según especificaciones para mapas de gráficos de ciudad PS/3CB/301.	65 %	
2) Servicios técnicos para colaborar en la elaboración de bases de datos vectoriales de acuerdo a especificaciones técnicas para datos vectoriales de alta resolución (HRVD).	Colaboré en el proceso cartográfico georeferenciando, digitalizando revisando y corrigiendo la información para la hoja la Chacalté E756G71454 y así también para la base de datos de la hoja Río Hondo E756G70442	65 %	En proceso

3) Servicios técnicos para colaborar en la revisión de procesos y avances de la información que se genere para el cumplimiento del Plan Operativo Anual.	<p>Colaboré con llevar el control de avances de las actividades del personal de la división correspondiente de enero a agosto para el cumplimiento según POA 2024.</p>	<p>75 %</p>	<p>En proceso</p>
4) Servicios técnicos para colaborar en estandarización de criterios de acuerdo a especificaciones técnicas para la elaboración de cartografía a diferentes escalas.	<p>Colaboré con la inducción al personal de la división sobre conocimiento básico de las herramientas de ArcGis, Gait 29, Adobe Illustrator, que son utilizados para la elaboración de los mapas cartográficos.</p>	<p>100 %</p>	<p>Finalizado</p>
5) Otras actividades relacionadas con el servicio contratado o que le sean asignadas por la autoridad superior.	<p>Colaboré con seguimiento de solicitud de diagnostico de equipo para dar de baja. Entrega del Mapa Escolar a Dirección para terminación del proceso de edición con el Ministerio de Educación. Representar a la Institución en cumplimiento al Reglamento de la ley de CONRED y otras reuniones en la que fui nombrada. Elaboración de los banners de ingreso, lobby y sala de reuniones de la institución. Atención a catedráticos y alumnos de la extensión Universitaria de Cuilapa, Santa Rosa. Dar respuesta a correos de usuarios, ingresados a través de información pública. Dar seguimiento a expedientes ingresados a esta división. Atención a representantes de MINFIN para mostrar el proceso de escaneo en alta resolución para planos en formato papel. Seguimiento para segunda revisión del Mapa de Idiomas Nacionales de la República de Guatemala. Participación al curso manejo de Fixing Extents para correcciones de la base de datos TRD4. Impresión de planos para la división de Geodesia con en formato A1 de las instalaciones del IGN. Ejecución de la comisión para el Mapa Urbano de Totonicapán. Elaboración del mapa de límites por departamento, trabajados por la división de catastro. Búsqueda de códigos de insumo para la solicitud de requerimiento de compra según PAC 2024. Correcciones a los planos del IGN para el documento PIR 2024. Elaboración de estiquers del código QR del formulario de reclamos y quejas. Impresión de los planos de evacuación y planos de recomendaciones en formato A3 para dar respuesta al PIR 2024. Atención al personal representante de National Geospatial Agenci (NGA). Asistencia a reuniones en representación de la Jefatura de Cartografía. Ejecución de la comisión fase 3era para la base de datos 1:25,000 de la hoja 1:50,000 Asunción Mita</p>	<p>100 %</p>	<p>Finalizado</p>


Resultados de la prestación de los servicios:

Se digitalizaron, actualizaron, revisaron y corrigieron las bases de datos para los diferentes proyectos del asignados segun POA 2024; Cartografía basica a escala 1:25,000 de las hojas 1960-1-1, 1960-1-2, 1960-1-3 y 1960-1-4 (CHICHICASTENANGO 1: 50,000); Proyecto HRVD revisión y corrección para Chacalté E756G71454 y digitalización de Río Hondo E756G70442; y elaboración Mapa Urbano de Mazatenango a escala 1:10000; además colaboré en la clasificacion y compilacion de información en campo.

El presente informe describe lo actuado por la suscrita en cumplimiento a las actividades desarrolladas durante el periodo de la contratación, y acorde a los términos de referencia de la misma.


Atentamente,

(f)


Lesbia Carolina Herrera Franco
DPI: 2405583591901
Celular: 58977279

Se hace constar que las actividades descritas en este informe responden a lo estipulado en el contrato administrativo y sus respectivos términos de referencia, y se encuentran recibido de conformidad, por lo que autorizo a quién corresponda, para que procedan al trámite de pago de los honorarios correspondientes.


Aprobado(f)


Firma y sello del Director o Viceministro
que suscribió el contrato administrativo.

Ing. Agr. Daunno Walther Chew Dávila
Director
Instituto Geográfico Nacional -IGN-



(f)


Firma y sello del Responsable de la
Verificación de los Servicios Contratados

